

KLÁŠTERSKÁ LHOTA

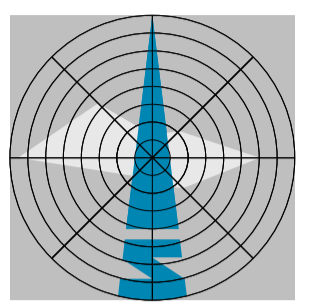
ÚZEMNÍ PLÁN
NÁZEV DÍLA - STUPEŇ - FÁZE
PŘÁVNÍ STAV PO ZMĚNĚ Č.2
NÁZEV ČÁSTI DÍLA
VÝKRES VEŘEJNĚ PROSPĚŠNÝCH STAVEB, OPATŘENÍ A ASANACÍ

ZAKÁZKA DATUM
016/2016 11/2017
OZNAČENÍ ČÁSTI DÍLA
4
MĚRITKO
1:5000

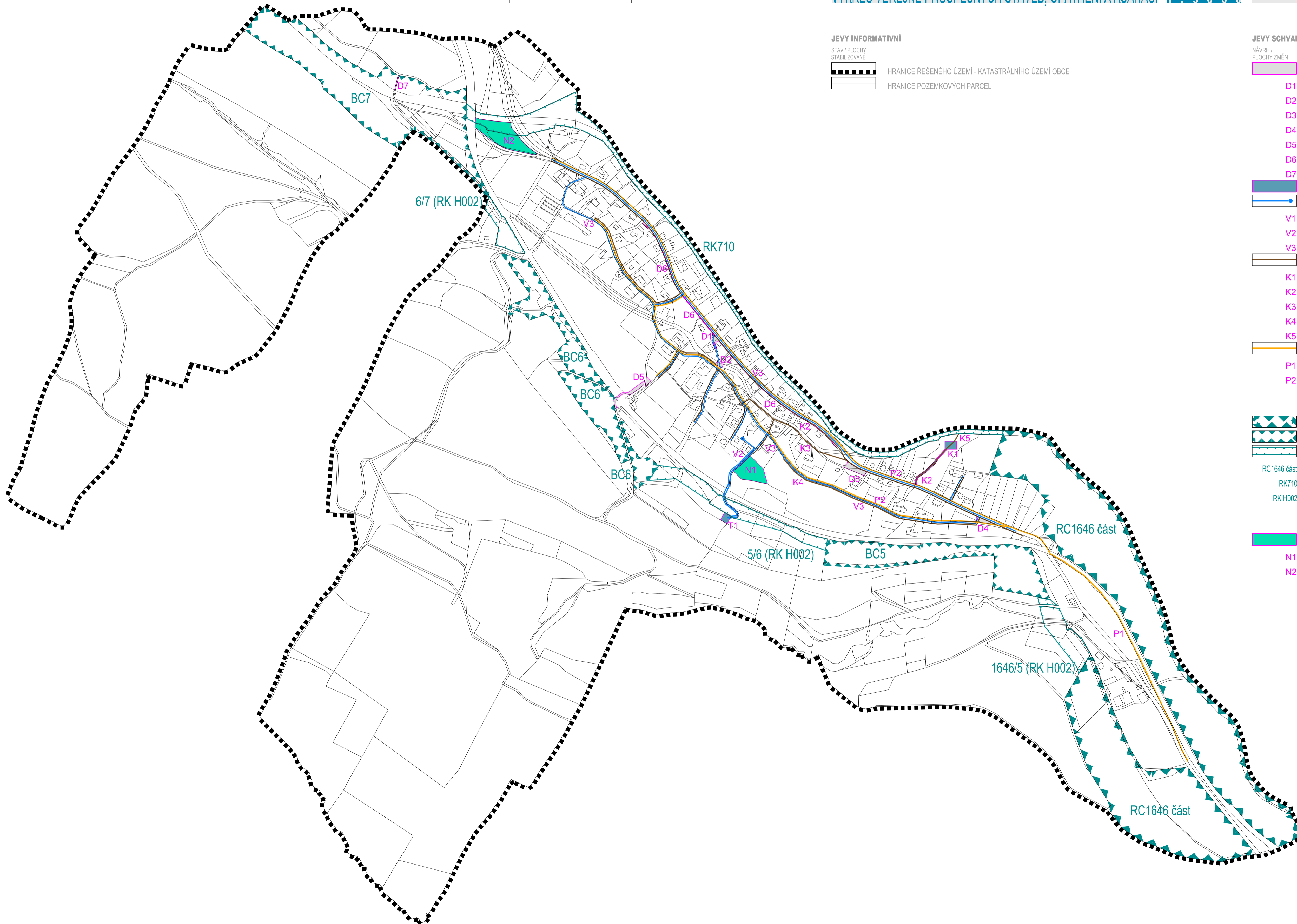
AUTORIZACE

ZHOTOVITEL
SAUL
ING.ARCH. V.HRON
ING. JAN MUSIL

OBJEDNATEL
OBEC KLÁŠTERSKÁ LHOTA
KLÁŠTERSKÁ LHOTA 86
543 71 HOSTINNÉ

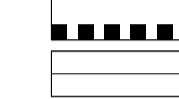


ZÁZNAM O ÚČINNOSTI ÚZEMNÍHO PLÁNU KLÁŠTERSKÁ LHOTA právní stav po vydání Změny č.2 územního plánu Klášterská Lhota	
Správní orgán, který poslední změnu vydal	Zastupitelstvo obce Klášterská Lhota
Číslo poslední změny	2
Datum nabytí účinnosti poslední změny	20.10. 2017
Jméno, příjmení a funkce oprávněné úřední osoby pořizovatele	Ing. Miroslava Adamová referent Odboru rozvoje města a územního plánování
Ověřovací razítka	Podpis oprávněné úřední osoby pořizovatele



JEVY INFORMATIVNÍ

STAV / PLOCHY
STABILIZOVANÉ



HRANICE ŘEŠENÉHO ÚZEMÍ - KATASTRÁLNÍHO ÚZEMÍ OBCE
HRANICE POZEMKOVÝCH PARCEL

JEVY SCHVALOVANÉ

NÁVRH /
PLOCHY ZMĚN



VPS, PRO KTERÉ LZE PRAVA K POZEMKŮM A STAVBÁM VYVLASTNIT

- DOPRAVNÍ INFRASTRUKTURA
- D1 NÁPOJENÍ MÍSTNÍ KOMUNIKACE NA SILNICI III/32551 / PK (Z11)
- D2 MÍSTNÍ KOMUNIKACE - PŘEMOSTĚNÍ NÁHONU / PK (Z12)
- D3 NÁPOJENÍ MÍSTNÍ KOMUNIKACE NA SILNICI III/32551 / PK (Z13)
- D4 NÁPOJENÍ MÍSTNÍ KOMUNIKACE NA SILNICI III/32551 / PK (Z14)
- D5 MÍSTNÍ KOMUNIKACE A VEŘEJNÉ PARKOVIŠTĚ / PK (Z15)
- D6 JEDNOSTRANNÝ CHODNÍK PŘI SILNICI III/32551 / PK (Z16a,b,c)
- D7 ÚSEK CYKLOSTEZKY / PK (Z17)

TECHNICKÁ INFRASTRUKTURA

- VODOVOD + VODNÍ ZDROJ
- V1 VODOVOD - VODOJEM
- V2 VODOVOD - VÝTLAK
- V3 VODOVOD - ZÁSOBNÍ ŘÁD

KANALIZACE

- K1 KANALIZACE - ČOV + PŘÍSTUPOVÁ KOMUNIKACE
- K2 KANALIZACE - STOKA
- K3 KANALIZACE - STOKA
- K4 KANALIZACE - STOKA
- K5 KANALIZACE - VÝÚŠT

STL PLYNOVOD

- P1 STL PLYNOVOD
- P2 STL PLYNOVOD

VPO, PRO KTERÁ LZE PRAVA K POZEMKŮM A STAVBÁM VYVLASTNIT

- ÚSES REGIONÁLNÍHO VÝZNAMU

- RC1646 část ČÁST REGIONÁLNÍHO BIOCENSTRA RC1646
- RK710 ČÁST TRASY REGIONÁLNÍHO BIODORU S VLOŽENÝM BIOCENSTREM MÍSTNÍHO VÝZNAMU BC7
- RK H002 ČÁST TRASY REGIONÁLNÍHO BIODORU - ÚSEKY 1646/5, 5/6, 6/7 S VLOŽENÝMI BIOCENSTREMI MÍSTNÍHO VÝZNAMU BC5, BC6 A BC7

VEŘEJNÁ PROSTRANSTVÍ, PRO KTERÁ LZE UPLATNIT PŘEDKUPNÍ PRAVO

- N1 PLOCHY VEŘEJNÝCH PROSTRANSTVÍ - ZELENĚ
- N2 PLOCHY VEŘEJNÝCH PROSTRANSTVÍ - ZELENĚ